




GRAFIČNI PRIKAZ oziroma ZEMLJEVID ŠOLSKIH POTI



Slika 2: Zemljevid šolskih poti Prebold, Kaplja vas, Dolenja vas, Sveti Lovrenc.

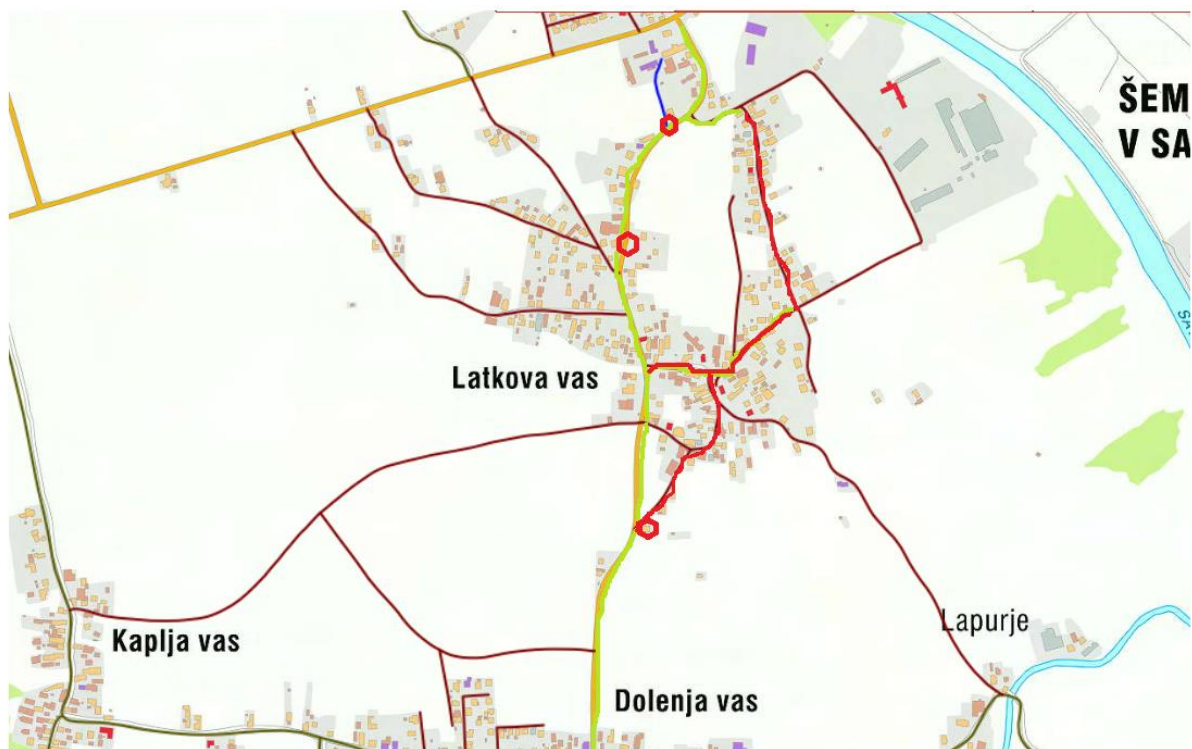
-  Šolska pot
-  Šolska pot, kjer je potrebna še večja previdnost.
-  Mesto, kjer je potrebna še večja previdnost.



Slika 3: Zemljevid šolskih poti Šešče



Slika 4: Zemljevid šolskih poti Matke



Slika 5: Zemljevid šolskih poti Latkova vas

LINIJE ORGANIZIRANEGA ŠOLSKEGA PREVOZA Z VSEMI POSTAJALIŠČI

Opis prve relacije odhoda iz šole:

a) avtobus 1: OŠ–Sveti Lovrenc–Šešče–Matke–Sveti Lovrenc



Slika 6: Avtobusni prevoz smer Sveti Lovrenc, Šešče, Matke

— pot avtobusnega prevoza
↑ avtobusna postajališča

b) avtobus 2: OŠ–Latkova vas



Slika 7: Avtobusni prevoz smer Latkova vas 1. vožnja

c) kombi: OŠ–Kaplja vas (Gasilni dom)–Dolenja vas (avtobusna postaja nasproti Podmornice)



Slika 8: Prevoz s kombijem smer šola, Kaplja vas, Dolenja vas

Opis druge relacije odhoda iz šole:

a) avtobus 1: Oš–Sveti Lovrenc–Matke–Šešče

b) avtobus 2: Oš–Latkova vas–Kaplja vas



Slika 9: Avtobusni prevoz smer šola, Latkova vas, Kaplja vas 2. vožnja

— pot avtobusnega prevoza

↑ avtobusna postajališča

Opis 3. relacije:

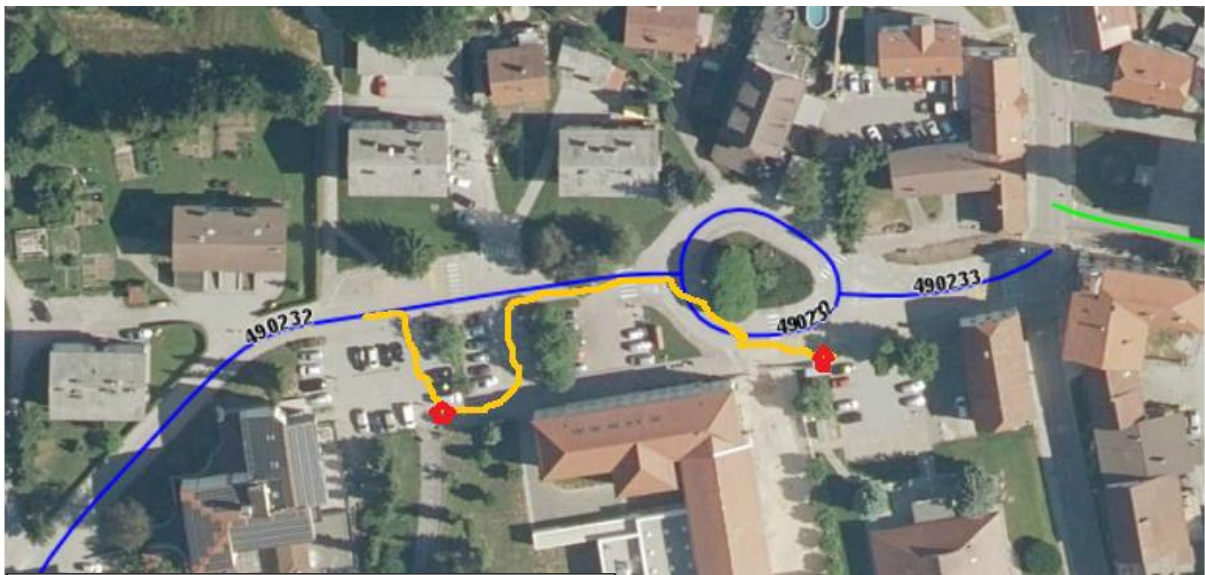
- kombi: OŠ–Marija Reka



Slika 10: Prevoz s kombijem smer šola, Marija Reka

— pot šolskega prevoza s kombijem

4.3 PRIHOD Z OSEBNIM VOZILOM



Slika 11: Mesto izstopanja otrok iz avtomobila



mesto izstopa učenca iz osebnega vozila



smer vožnje z osebnim vozilom